

ATA 03/2025



Programa de Pavimentação Asfáltica da Estrada Santa Luzia

Aos dezoito dias de junho de dois mil e vinte cinco, as 13:00 horas no CRAS reunirão os proprietários/lindeiros da estrada santa luzia para que seja aceita as proposta sugerida pelo projeto de pavimentação asfáltica em que ambas as partes estão de acordo, declarando conhecer as informações ligadas a gestão da faixa de domínio e livramento consentimos a execução dos serviços proposto no projeto de Engenharia da estrada permitindo o acesso ao terreno quando necessário, para a execução da obra, sendo que programa busca melhora a trafegabilidade da via para a escoação da propriedades interligadas a estrada. Nada mais havendo para o momento Eu, João Marcos Sales Cassiano, lavrei a presente Ata que depois de lida e aprovada vai assinada por mim e pelos demais presente.

João Marcos S. Cassiano, Luiz Mai Ciarini
Ingrid Mailey Barbosa Azeiteiro Marcelino
Mareno Ehlers. João Emair Merguello
Jefferson Ciarini Meneghelli, João Marcos Barreto
Luiz Otacílio de Lucena Aita,
ADILSON MACHADO PEREIRA.

Emmani fou Barco.

Gilberto Costa Jlesin
Antonio W Branco
Jairuguanu

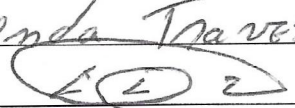



DECLARAÇÃO INDIVIDUAL DE ANUÊNCIA DOS BENEFICIÁRIOS

Eu, abaixo assinado morador/proprietário de lote no município de Guaporema-PR, beneficiário direto (lindeiro) da estrada Santa luzia, declaro conhecer e concordar com o projeto elaborado pela Secretaria de Agricultura de Guaporema que propõe a readequação e a implantação com pavimento asfáltico do trecho da estrada compreendido entre as coordenadas iniciais 23°20'56.3"S 52°48'25.8"W e final 23°20'50.7"S 52°52'23.6"W.

Declaramos conhecer as informações ligadas a gestão da faixa de domínio e livramento consentimos a execução dos serviços proposto no projeto de Engenharia da estrada permitindo o acesso ao terreno quando necessário, para a execução da obra.

Guaporema, 18 De Junho De 2025.


Nome do Proprietário	Ermami José Baccá
CPF	326205199-34
Nome da Propriedade	Fazenda Travessa Grande
Assinatura	

DECLARAÇÃO INDIVIDUAL DE ANUÊNCIA DOS BENEFICIÁRIOS

Eu, abaixo assinado morador/proprietário de lote no município de Guaporema-PR, beneficiário direto (lindeiro) da estrada Santa Luzia, declaro conhecer e concordar com o projeto elaborado pela Secretaria de Agricultura de Guaporema que propõe a readequação e a implantação com pavimento asfáltico do trecho da estrada compreendido entre as coordenadas iniciais 23°20'56.3"S 52°48'25.8"W e final 23°20'50.7"S 52°52'23.6"W.

Declaramos conhecer as informações ligadas a gestão da faixa de domínio e livramento consentimos a execução dos serviços proposto no projeto de Engenharia da estrada permitindo o acesso ao terreno quando necessário, para a execução da obra.

Guaporema, 18 De 06 De 2025.

Nome do Proprietário	Luiz Mai Ciarini
CPF	011.856.169-34
Nome da Propriedade	Estância São Luiz
Assinatura	

DECLARAÇÃO INDIVIDUAL DE ANUÊNCIA DOS BENEFICIÁRIOS

Eu, abaixo assinado morador/proprietário de lote no município de Guaporema-PR, beneficiário direto (lindeiro) da estrada Santa luzia, declaro conhecer e concordar com o projeto elaborado pela Secretaria de Agricultura de Guaporema que propõe a readequação e a implantação com pavimento asfáltico do trecho da estrada compreendido entre as coordenadas iniciais 23°20'56.3"S 52°48'25.8"W e final 23°20'50.7"S 52°52'23.6"W.

Declaramos conhecer as informações ligadas a gestão da faixa de domínio e livramento consentimos a execução dos serviços proposto no projeto de Engenharia da estrada permitindo o acesso ao terreno quando necessário, para a execução da obra.

Guaporema, 18 De 06 De 2025.

Nome do Proprietário	Ingrid Mary B. Ciani
CPF	108.398.709-73
Nome da Propriedade	Sítio Alvorada
Assinatura	Ingrid Ciani

DECLARAÇÃO INDIVIDUAL DE ANUÊNCIA DOS BENEFICIÁRIOS

Eu, abaixo assinado morador/proprietário de lote no município de Guaporema-PR, beneficiário direto (lindeiro) da estrada Santa luzia, declaro conhecer e concordar com o projeto elaborado pela Secretaria de Agricultura de Guaporema que propõe a readequação e a implantação com pavimento asfáltico do trecho da estrada compreendido entre as coordenadas iniciais 23°20'56.3"S 52°48'25.8"W e final 23°20'50.7"S 52°52'23.6"W.

Declaramos conhecer as informações ligadas a gestão da faixa de domínio e livramento consentimos a execução dos serviços proposto no projeto de Engenharia da estrada permitindo o acesso ao terreno quando necessário, para a execução da obra.

Guaporema, 18 De 06 De 2025.


Nome do Proprietário	marcelo pereira
CPF	026.498.989-26
Nome da Propriedade	Santa Luzia
Assinatura	marcelo pereira

DECLARAÇÃO INDIVIDUAL DE ANUÊNCIA DOS BENEFICIÁRIOS

Eu, abaixo assinado morador/proprietário de lote no município de Guaporema-PR, beneficiário direto (lindeiro) da estrada Santa luzia, declaro conhecer e concordar com o projeto elaborado pela Secretaria de Agricultura de Guaporema que propõe a readequação e a implantação com pavimento asfáltico do trecho da estrada compreendido entre as coordenadas iniciais 23°20'56.3"S 52°48'25.8"W e final 23°20'50.7"S 52°52'23.6"W.

Declaramos conhecer as informações ligadas a gestão da faixa de domínio e livramento consentimos a execução dos serviços proposto no projeto de Engenharia da estrada permitindo o acesso ao terreno quando necessário, para a execução da obra.

Guaporema, 18 De 06 De 2025.

Nome do Proprietário	Mauro Ehlers
CPF	023-343-649-91
Nome da Propriedade	Faz. São João
Assinatura	

DECLARAÇÃO INDIVIDUAL DE ANUÊNCIA DOS BENEFICIÁRIOS

Eu, abaixo assinado morador/proprietário de lote no município de Guaporema-PR, beneficiário direto (lindeiro) da estrada Santa luzia, declaro conhecer e concordar com o projeto elaborado pela Secretaria de Agricultura de Guaporema que propõe a readequação e a implantação com pavimento asfáltico do trecho da estrada compreendido entre as coordenadas iniciais 23°20'56.3"S 52°48'25.8"W e final 23°20'50.7"S 52°52'23.6"W.

Declaramos conhecer as informações ligadas a gestão da faixa de domínio e livramento consentimos a execução dos serviços proposto no projeto de Engenharia da estrada permitindo o acesso ao terreno quando necessário, para a execução da obra.

Guaporema, 18 De 06 De 2025.

Nome do Proprietário	João Emair Mereguello
CPF	484774359-87
Nome da Propriedade	CASCAVEL
Assinatura	J. Mereguello

DECLARAÇÃO INDIVIDUAL DE ANUÊNCIA DOS BENEFICIÁRIOS

Eu, abaixo assinado morador/proprietário de lote no município de Guaporema-PR, beneficiário direto (lindeiro) da estrada Santa Luzia, declaro conhecer e concordar com o projeto elaborado pela Secretaria de Agricultura de Guaporema que propõe a readequação e a implantação com pavimento asfáltico do trecho da estrada compreendido entre as coordenadas iniciais 23°20'56.3"S 52°48'25.8"W e final 23°20'50.7"S 52°52'23.6"W.

Declaramos conhecer as informações ligadas a gestão da faixa de domínio e livramento consentimos a execução dos serviços proposto no projeto de Engenharia da estrada permitindo o acesso ao terreno quando necessário, para a execução da obra.

Guaporema, 17 De 06 De 2025.

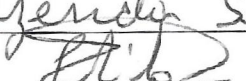
Nome do Proprietário	Jefferson Lívio Munguba
CPF	058 962 70967
Nome da Propriedade	Sítio TEXACO
Assinatura	Jefferson C. Munguba

DECLARAÇÃO INDIVIDUAL DE ANUÊNCIA DOS BENEFICIÁRIOS

Eu, abaixo assinado morador/proprietário de lote no município de Guaporema-PR, beneficiário direto (lindeiro) da estrada Santa Luzia, declaro conhecer e concordar com o projeto elaborado pela Secretaria de Agricultura de Guaporema que propõe a readequação e a implantação com pavimento asfáltico do trecho da estrada compreendido entre as coordenadas iniciais 23°20'56.3"S 52°48'25.8"W e final 23°20'50.7"S 52°52'23.6"W.

Declaramos conhecer as informações ligadas a gestão da faixa de domínio e livramento consentimos a execução dos serviços proposto no projeto de Engenharia da estrada permitindo o acesso ao terreno quando necessário, para a execução da obra.

Guaporema, 18 De 06 De 2025.


Nome do Proprietário	Luiz Otávio de Lucena Aita
CPF	49861331920
Nome da Propriedade	Fazenda Santa Luzia
Assinatura	

DECLARAÇÃO INDIVIDUAL DE ANUÊNCIA DOS BENEFICIÁRIOS

Eu, abaixo assinado morador/proprietário de lote no município de Guaporema-PR, beneficiário direto (lindeiro) da estrada Santa luzia, declaro conhecer e concordar com o projeto elaborado pela Secretaria de Agricultura de Guaporema que propõe a readequação e a implantação com pavimento asfáltico do trecho da estrada compreendido entre as coordenadas iniciais 23°20'56.3"S 52°48'25.8"W e final 23°20'50.7"S 52°52'23.6"W.

Declaramos conhecer as informações ligadas a gestão da faixa de domínio e livramento consentimos a execução dos serviços proposto no projeto de Engenharia da estrada permitindo o acesso ao terreno quando necessário, para a execução da obra.

Guaporema, 18 De 06 De 2025.


Nome do Proprietário	Adilson M. PEREIRA
CPF	07629946872
Nome da Propriedade	
Assinatura	

DECLARAÇÃO INDIVIDUAL DE ANUÊNCIA DOS BENEFICIÁRIOS

Eu, abaixo assinado morador/proprietário de lote no município de Guaporema-PR, beneficiário direto (lindeiro) da estrada Santa luzia, declaro conhecer e concordar com o projeto elaborado pela Secretaria de Agricultura de Guaporema que propõe a readequação e a implantação com pavimento asfáltico do trecho da estrada compreendido entre as coordenadas iniciais 23°20'56.3"S 52°48'25.8"W e final 23°20'50.7"S 52°52'23.6"W.

Declaramos conhecer as informações ligadas a gestão da faixa de domínio e livramento consentimos a execução dos serviços proposto no projeto de Engenharia da estrada permitindo o acesso ao terreno quando necessário, para a execução da obra.

Guaporema, 18 De 06 De 2025.

Nome do Proprietário	JOÃO ALEXANDRE PINHEIRO BATISTANOW
CPF	039 351 809 47
Nome da Propriedade	Sítio Nova Aliança
Assinatura	

DECLARAÇÃO INDIVIDUAL DE ANUÊNCIA DOS BENEFICIÁRIOS

Eu, abaixo assinado morador/proprietário de lote no município de Guaporema-PR, beneficiário direto (lindeiro) da estrada Santa Luzia, declaro conhecer e concordar com o projeto elaborado pela Secretaria de Agricultura de Guaporema que propõe a readequação e a implantação com pavimento asfáltico do trecho da estrada compreendido entre as coordenadas iniciais 23°20'56.3"S 52°48'25.8"W e final 23°20'50.7"S 52°52'23.6"W.

Declaramos conhecer as informações ligadas a gestão da faixa de domínio e livramento consentimos a execução dos serviços proposto no projeto de Engenharia da estrada permitindo o acesso ao terreno quando necessário, para a execução da obra.

Guaporema, 18 De Junho De 2025.

Nome do Proprietário	Eglaiane Guimarães Lima
CPF	024.764.949-61
Nome da Propriedade	Fazenda Bom Retiro
Assinatura	Eglaiane Lima